

DEPARTEMENT DU PUY DE DOME

9

Commune des

MARTRES DE VEYRE

Version mai 2014

SCP DESCOEUR F et C
ARCHITECTURE ET AMENAGEMENT DU TERRITOIRE
49 rue des Salins
63000 Clermont Ferrand
Tel : 04.73.35.16.26.
Fax : 04.73.34.26.65.
Mail : scp.descoeur@wanadoo.fr

PLAN LOCAL D'URBANISME

LES EMPLACEMENTS RESERVES

PRESCRIPTION

Délibération du conseil municipal du 15 novembre 2006

ARRET DU PROJET

Délibération du conseil municipal du 31 janvier 2013

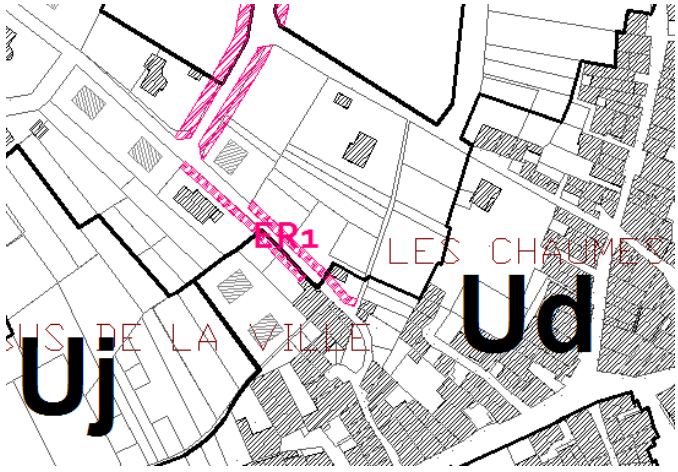
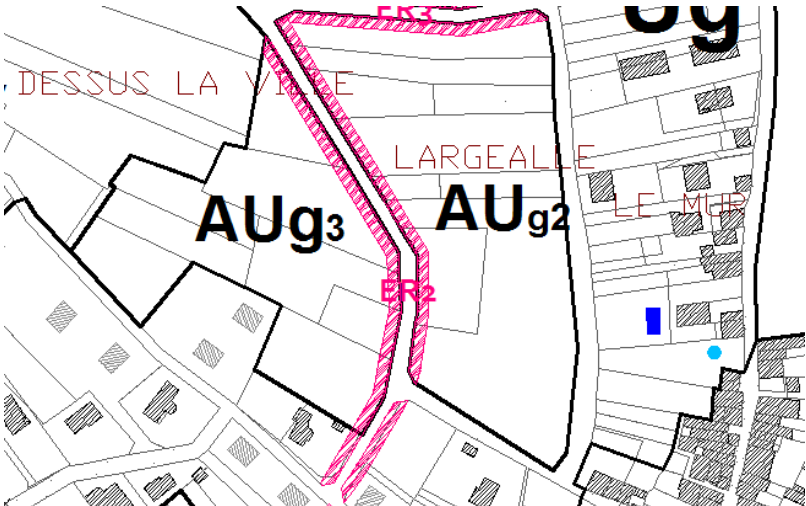
APPROBATION

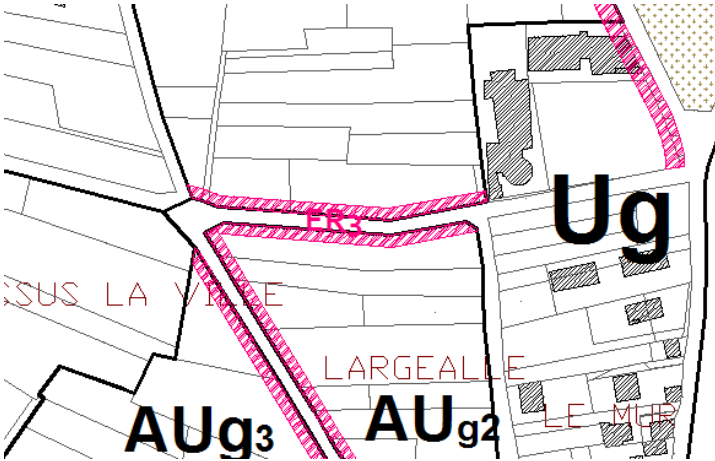
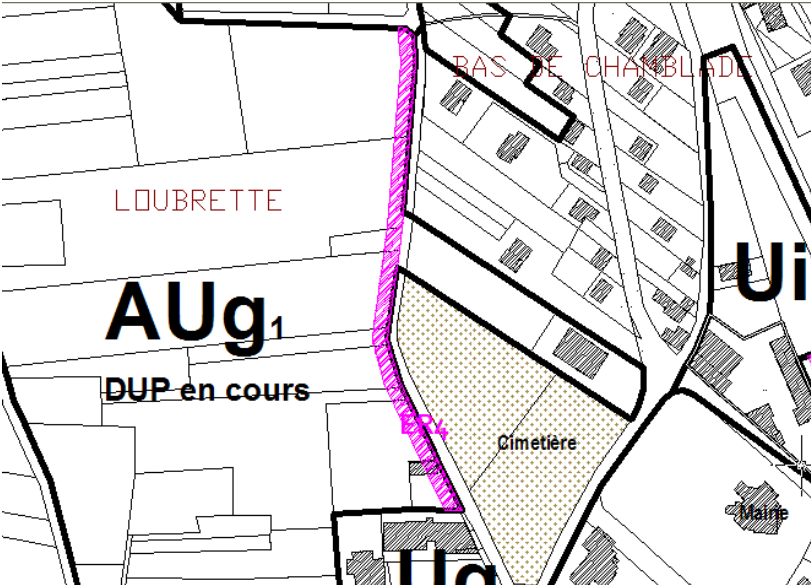
Délibération du conseil municipal du

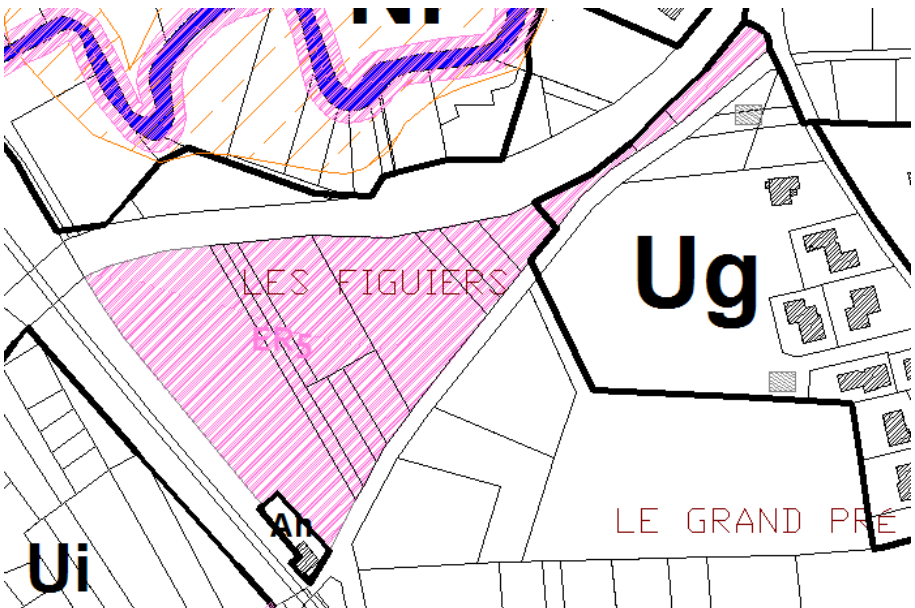
MODIFICATIONS – REVISIONS PARTIELLES MISES A JOUR

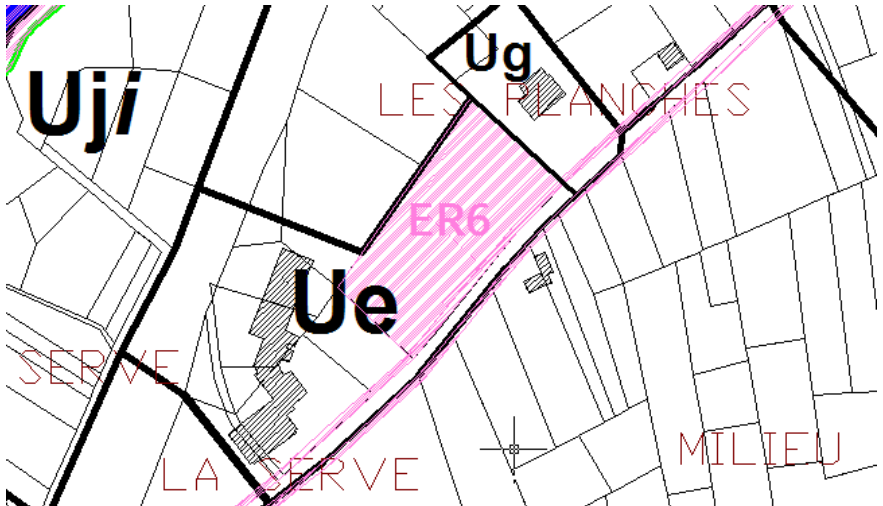
1. ...
2. ...
3. ...
4. ...
5. ...
6. ...

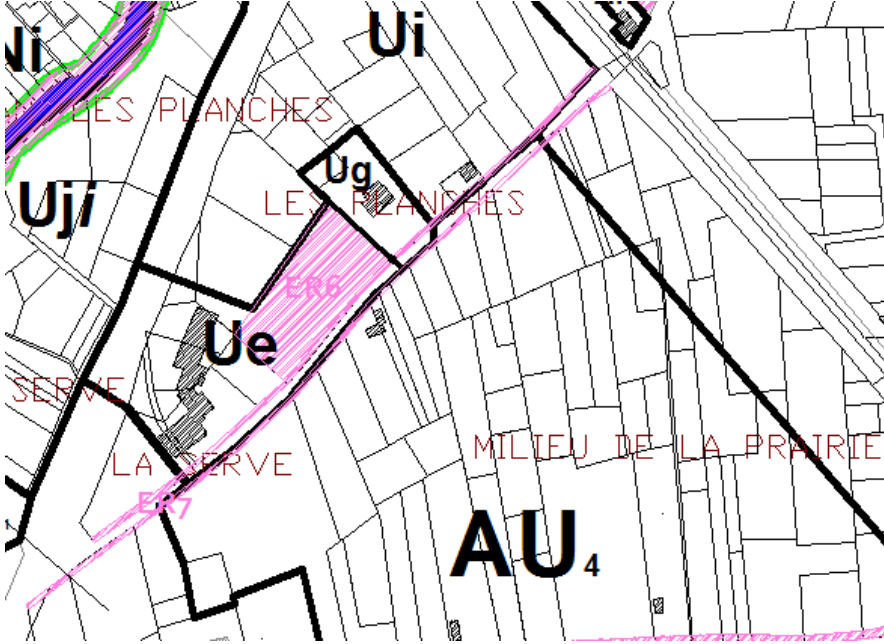
LES EMPLACEMENTS RESERVES

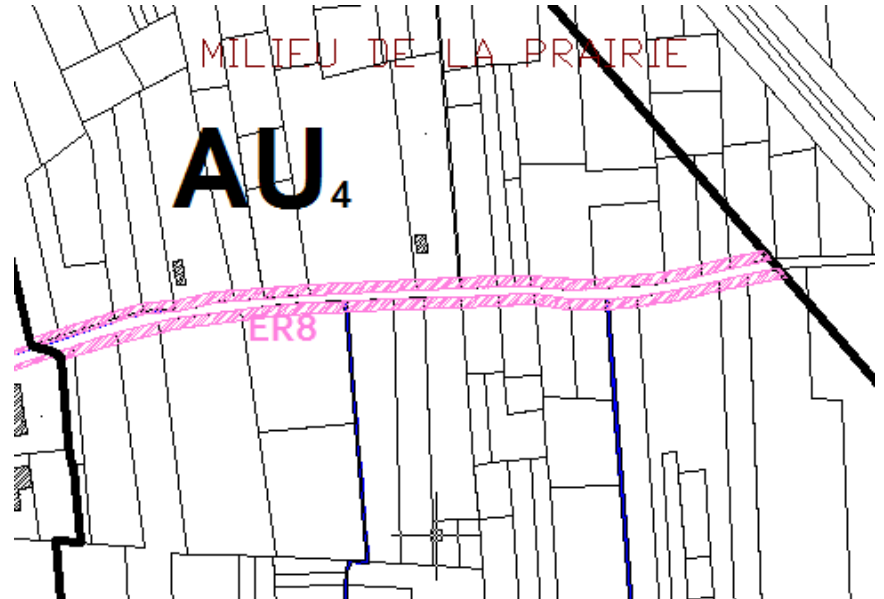
ER	LOCALISATION – DESCRIPTION	SURFACE	BENEFICIAIRE
ER1	<p>DESSUS DE LA VILLE – Elargissement de la voirie d'environ 3 m de part et d'autre de la voie. Objectif : améliorer la gestion des déplacements, mettre en place des cheminements doux.</p> 	<p>3 m de large. 196 m² 170 m²</p>	<p>Commune</p>
ER2	<p>DESSUS DE LA VILLE - Elargissement du chemin. Objectif : améliorer la gestion des déplacements, mettre en place des cheminements doux.</p> 	<p>5 m de large 240 m² 1080 m² 880 m²</p>	<p>Commune</p>

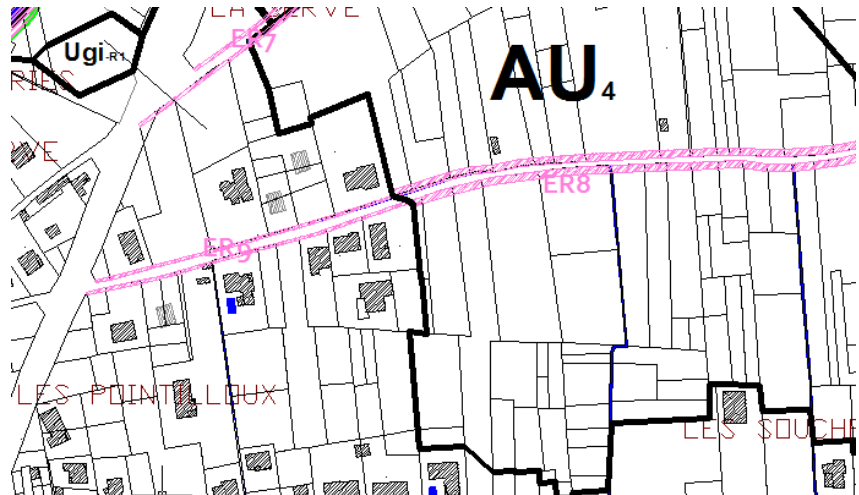
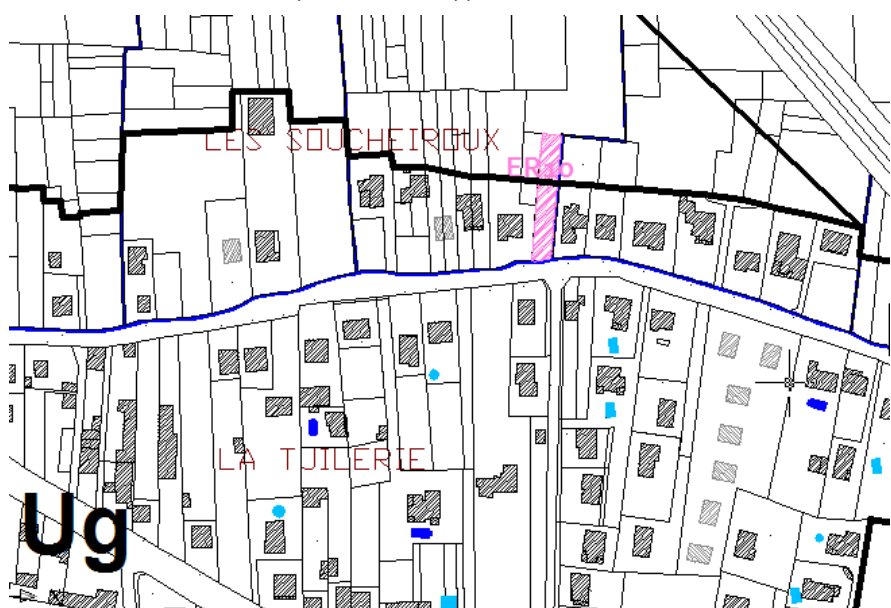
<p>ER3</p>	<p>LARGEALLE - Elargissement du chemin. Objectif : améliorer la gestion des déplacements, mettre en place des cheminements doux.</p> 	<p>5 m de large 660 m² 563 m²</p>	<p>Commune</p>
<p>ER4</p>	<p>CHEMIN DES COTES / LOUBRETTE – Elargissement du chemin. Objectif : améliorer la gestion des déplacements, mettre en place des cheminements doux.</p> 	<p>8 m de large 2100 m²</p>	<p>Commune</p>

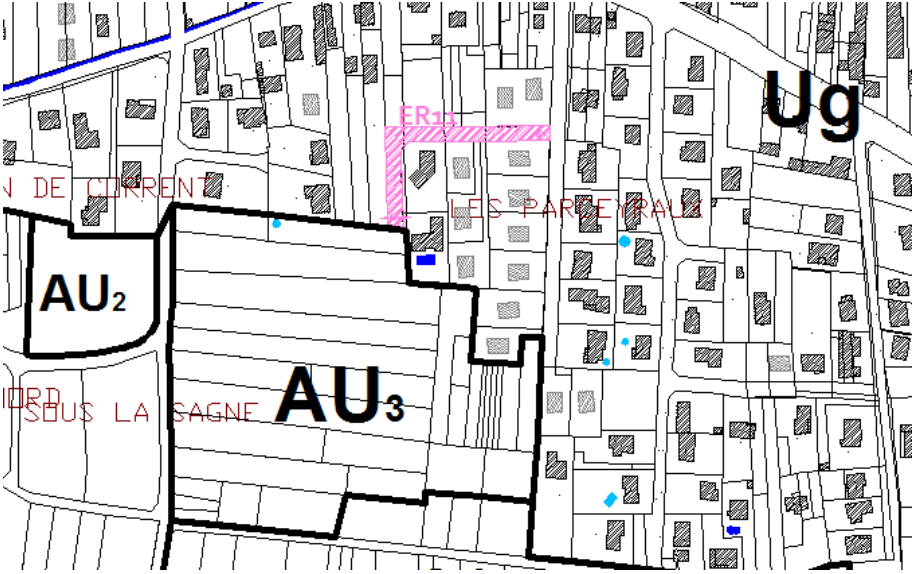
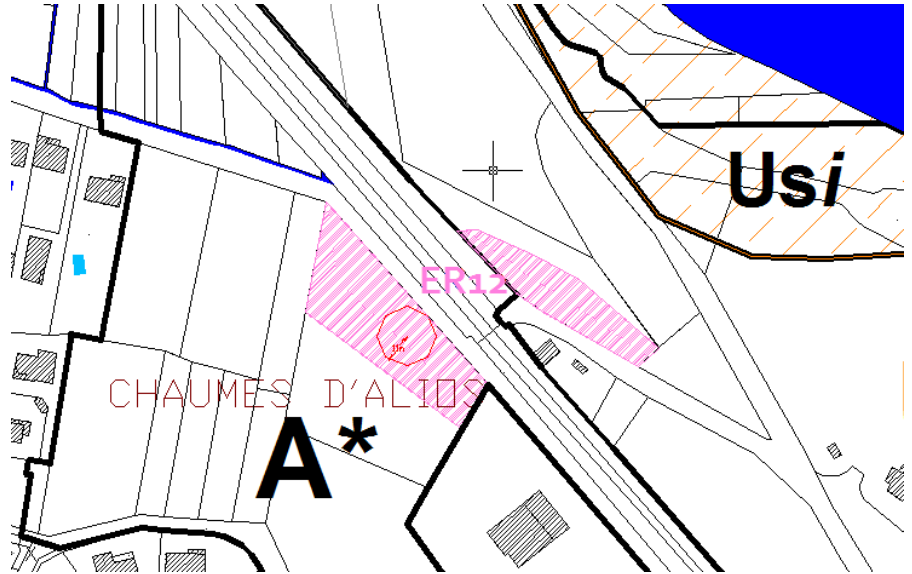
<p>ER5</p>	<p>LES FIGUIERS – Création d'un nouveau cimetière Objectif : répondre aux besoins (le cimetière actuel arrive à saturation).</p> 	<p>14 930 m²</p>	<p>Commune</p>
------------	---	-----------------------------	----------------

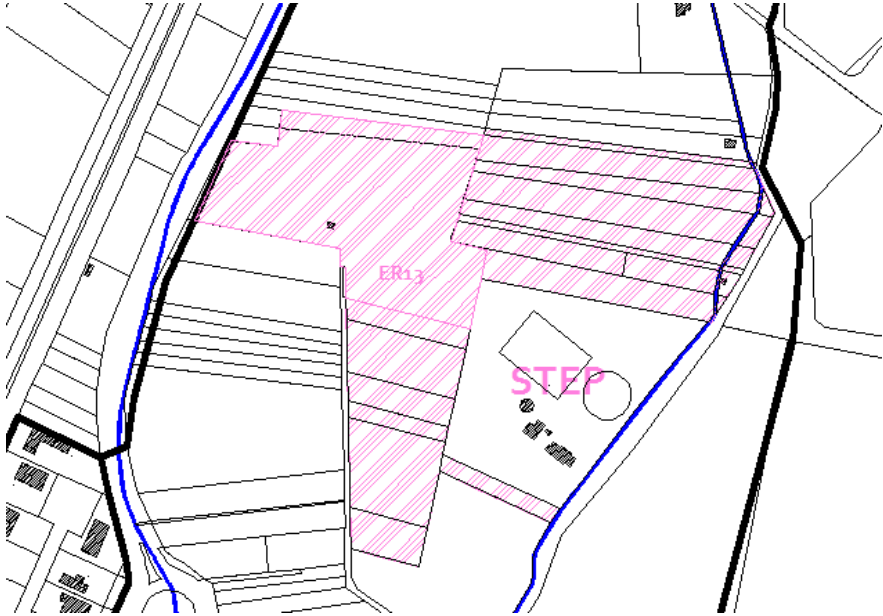
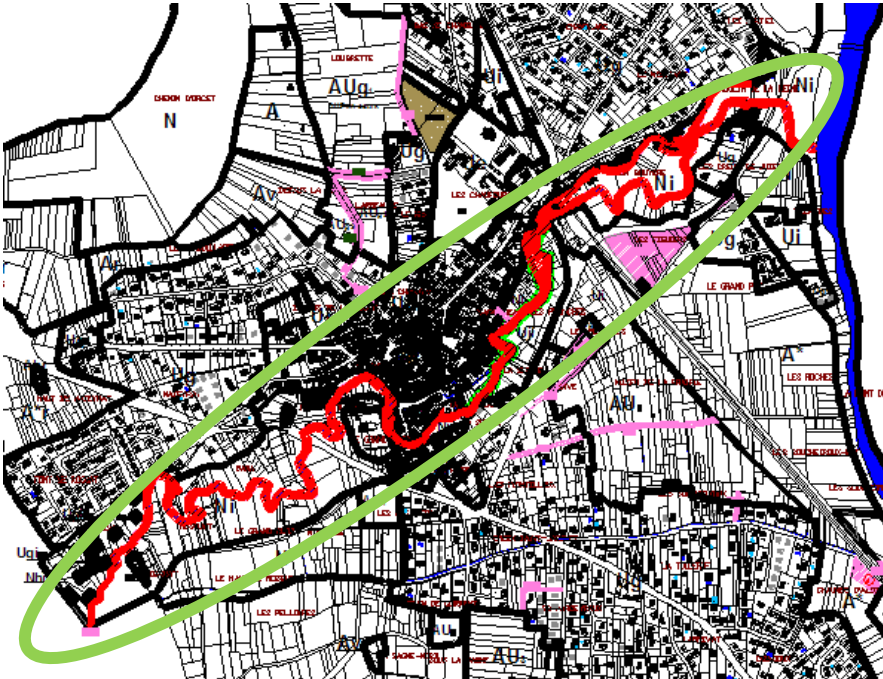
<p>ER 6</p>	<p>LA SERVE – LES PLANCHES – Agrandissement et aménagement des équipements techniques (extensions des ateliers municipaux ou de la caserne des pompiers). Objectif : répondre aux besoins en terme d'équipements.</p> 	<p>2841 m²</p>	<p>Commune</p>
-------------	---	---------------------------	----------------

<p>ER7</p>	<p>MILIEU DE LA PRAIRIE – Elargissement de la voirie d'environ 8m de large. Objectif : améliorer la gestion des déplacements, mettre en place des cheminements doux.</p> 	<p>8m de large. 710 m²</p>	<p>Commune</p>
------------	--	--	----------------

<p>ER8</p>	<p>MILIEU DE LA PRAIRIE – Elargissement de la voirie d'environ 4 m de large de part et d'autre de la voirie. Objectif : améliorer la gestion des déplacements, mettre en place des cheminements doux.</p> 	<p>4 m de large de part et d'autre de la voirie 1134 m² 1114 m²</p>	<p>Commune</p>
------------	---	--	----------------

<p>ER9</p>	<p>LES POINTILLOUX / MILIEU DE LA PRAIRIE – Matérialisation du principe d'alignement pour l'élargissement de la voie (1.50 m de recul de chaque côté de la rue).</p> <p>Objectif : améliorer la gestion des déplacements</p> 	<p>255 m² 290 m²</p>	<p>Commune</p>
<p>ER10</p>	<p>MILIEU DE LA PRAIRIE – Création d'un accès à la zone AU.</p> <p>Objectif : améliorer la gestion des déplacements de la future zone AU₄, faciliter la mise en place d'accès supplémentaires.</p> 	<p>590 m²</p>	<p>Commune</p>

<p>ER11</p>	<p>LES PARCEYRAUX / SOUS LA SAGNE – Poursuite et création d’une voirie interne, en lien avec la perméabilité du futur quartier AU5.</p> <p>Objectif : améliorer la gestion des déplacements de la future zone AU5, faciliter la mise en place d’accès supplémentaires.</p> 	<p>8m de large 1120 m²</p>	<p>Commune</p>
<p>ER12</p>	<p>CHAUMES D’ALIOS – Elargissement de la voirie pour améliorer la sécurité routière et les déplacements en sortie de la zone sportive.</p> <p>Objectif : améliorer la circulation.</p> 	<p>1070 m² 1555 m²</p>	<p>Commune</p>

<p>ER13</p>	<p>BUSSOLIET – Agrandissement de la station d'épuration</p> <p>Objectif : répondre aux besoins d'assainissement collectif. la station actuelle est quasi saturée. Un nouveau programme est prévu.</p> 	<p>57 485 m²</p>	<p>SMVV</p>
<p>ER14</p>	<p>Vallée de la Veyre (dit également de la Monne) : mise en place d'une coulée verte, 5m de part et d'autre des berges.</p> <p>Les objectifs visent notamment à conforter le corridor écologique de la Veyre (trames bleues et vertes), mettre en place un cheminement doux en fond de coulée verte, et mieux entretenir les berges, ...</p> 	<p>51 000 m² environ</p>	<p>Commune</p>